

## Öffentliche Bekanntmachung

---

Es findet eine Sitzung des Orsrates Besseringen statt.

---

**Sitzungstermin:** Donnerstag, 12.05.2022, 19:30 Uhr

**Ort, Raum:** Bürgerhaus Besseringen, Großer Saal

---

### **Tagesordnung:**

Öffentlicher Teil

- 1 Einwohnerfragestunde
- 2 Aussprache zum Waldbegang
- 3 Antrag "Waldschutz", Fraktion "Bündnis 90/Die Grünen"
- 4 Mitteilungen, Anfragen, Anregungen

Axel Ripplinger  
Ortsvorsteher

Stadtteil Besseringen

**Sitzung des Orsrates Besseringen**

siehe unter „Amtliche Bekanntmachungen“



**2021/1197**Antrag  
öffentlich

## Antrag "Waldschutz", Fraktion "Bündnis 90/Die Grünen"

<i>Dienststelle:</i> 321 Gebäude- und Grundstücksmanagement	<i>Datum:</i> 04.10.2021
<i>Beteiligte Dienststellen:</i>	<i>Sachbearbeitung:</i> Martin Schneider

<i>Beratungsfolge</i>	<i>Ö / N</i>
Ortsrat Brotdorf (Anhörung)	Ö
Ortsrat Hilbringen (Anhörung)	Ö
Ortsrat Schwemlingen (Anhörung)	Ö
Ortsrat Merchingen (Anhörung)	Ö
Ortsrat Bietzen (Anhörung)	Ö
Ortsrat Merzig (Anhörung)	Ö

### Beschlussvorschlag

#### Sachverhalt

In der letzten Sitzung der AG Waldentwicklung wurde beschlossen, welche Referenzflächen in den, durch den Wechsel der Zertifizierung bedingten, neuen Schutzstatus ausgewiesen werden und welche Flächen noch zusätzlich ausgewiesen werden könnten. Weiterhin wurde beschlossen, dass die Verwaltung die Flächen der Abt. 301 und eine Teilfläche der Abt. 11 dahingehend überprüft. Es sollen nicht alle möglichen Flächen direkt ausgewiesen werden, da man sich noch Flächen in der Hinterhand halten sollte.

Die zuständigen Ortsräte wurden damals zu diesem Thema angehört.

Mit Antrag vom 26. April 2021, hat die Fraktion „Bündnis 90/Die Grünen“ folgende weitergehende Vorschläge zur Neuausweisung bzw. Vergrößerung von Naturentwicklungsflächen der Verwaltung unterbreitet:

Abt.: 501, 504, 505

Abt.: 523, 524, 525, 526, 706, 707

Abt.: 419, 302, 312, 304, 207

Abt.: 104, 105, 106, 107, 108

Abt.: 13

Die Flächen sind dem Antrag angehängten Plan zu entnehmen.

Die Ausweisung von Flächen als Naturentwicklungsflächen bedeutet, dass diese Flächen dann nicht mehr bewirtschaftet werden dürfen.

Bevor in der nächsten Sitzung der AG Waldentwicklung hierüber beraten wird, sollen die betroffenen Ortsräte hierzu Stellung nehmen.

### **Anlage/n**

- 1 Antrag Bündnis90/Die Grünen (öffentlich)

WR: 05.05.2021  
UF hat Kopie



Bündnis 90/Die Grünen – Am Tamplingsberg 9 – 66663 Merzig

**Klaus Borger**  
Staatssekretär a.D.

Privat:  
Am Tamplingsberg 9  
66663 Merzig  
Telefon und FAX: 06861-5123

E-mail: [klaus.borger@kabelmail.de](mailto:klaus.borger@kabelmail.de)  
[www.gruene-merzig.de](http://www.gruene-merzig.de)

An den  
CDU-Kreisvorsitzenden und  
Bürgermeister der Stadt Merzig  
Herrn Marcus Hoffeld  
Rathaus  
66663 Merzig



Grüne im Stadtrat Merzig

26.04.2021

Sehr geehrter Herr Bürgermeister,

im Jahr 2020 haben wir Anträge für mehr Waldschutz gestellt, die leider durch die Ratsmehrheit abgelehnt wurden.

Zwischenzeitlich wurde auch das Saarland von der zuständigen EU-Kommission gerügt, da die 2% Vorgabe für Wildnisgebiete erst zu knapp 50% erreicht wurde. Dies und das Bemühen der Stadt Merzig, durch die Aufkündigung des Naturland-zertifikates und den besonderen Umständen bei der Behandlung des Mühlentales, die bisherigen Referenzflächen in Naturwaldentwicklungsflächen zu überführen, bietet neben den Möglichkeiten mehr für Waldschutz zu tun, perspektivisch auch die Chance die Organisation für die Betreuung des Stadtwaldes anzupassen. Die aktuellen Überlegungen gehen uns nicht weit genug und erfüllen unseres Erachtens nicht die optimalen Voraussetzungen des Sinns von Vergleichsflächen zur Beurteilung bzw. Anpassung waldbaulicher Strategien.

So unterbreiten wir folgende weitergehende Vorschläge zur Neuausweisung/Vergrößerung von Naturentwicklungsflächen (siehe beiliegende Kartenausschnitte – grüne Farbe vorhanden, rote Farbe neu).

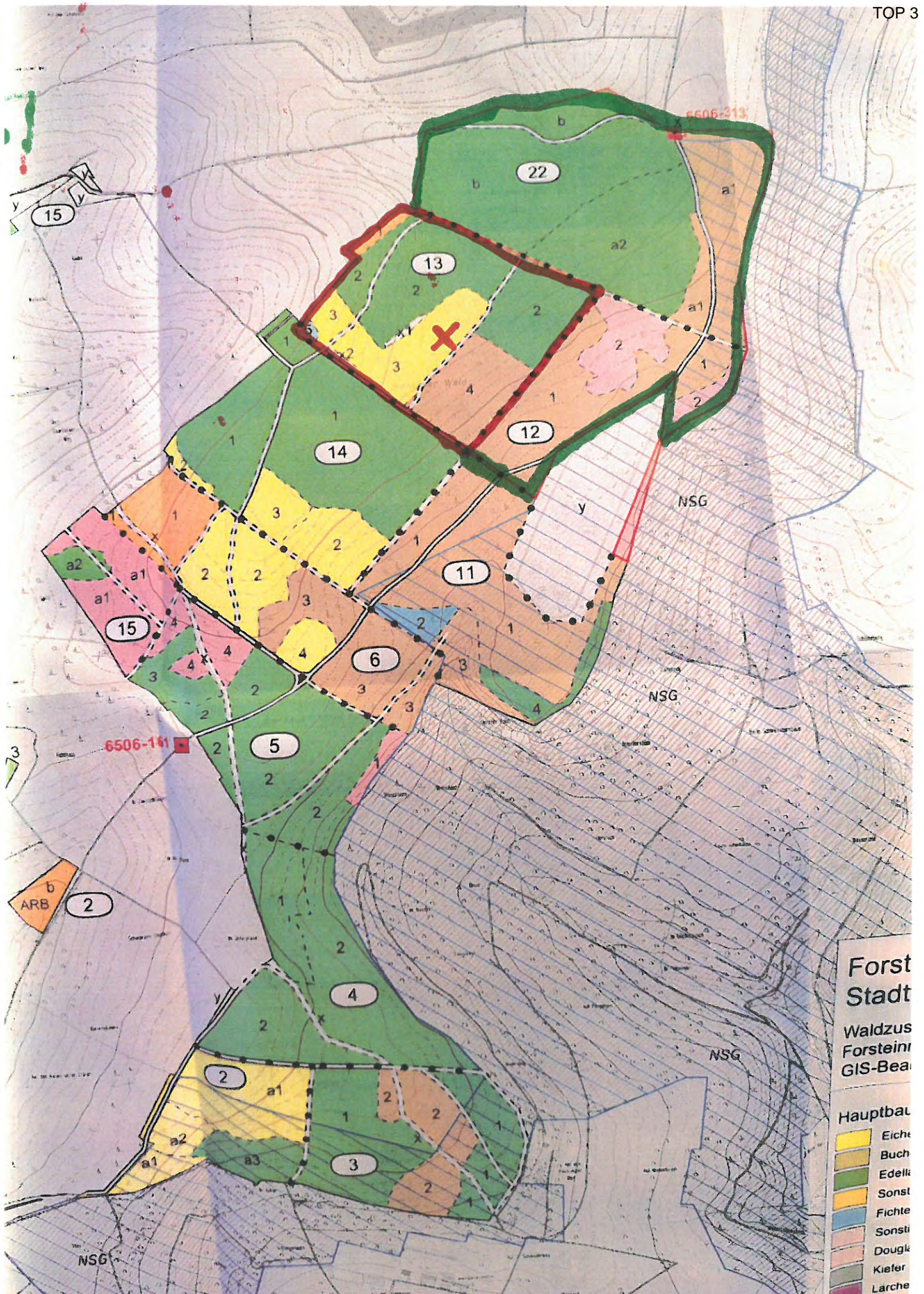
In diesem Zusammenhang sei angemerkt, dass die 10%-Vorgabe nach FSC eine Mindestvorgabe darstellt. Leider konnten wir diese Vorschläge nicht früher unterbreiten, da die EU-Kritik erst kürzlich veröffentlicht wurde und die Möglichkeit dies in der AG Wald zu tun wegen fehlendem Webex-Zugang nicht möglich war.

### Neuausweisung/Vergrößerung:

Abteilung: 504, 505, 501  
Abteilung: 523,524,525,526,706,707  
Abteilung: 419,302, 312,304, 207  
Abteilung: 104,105,106,107,108  
Abteilung: 13

Freundliche Grüße

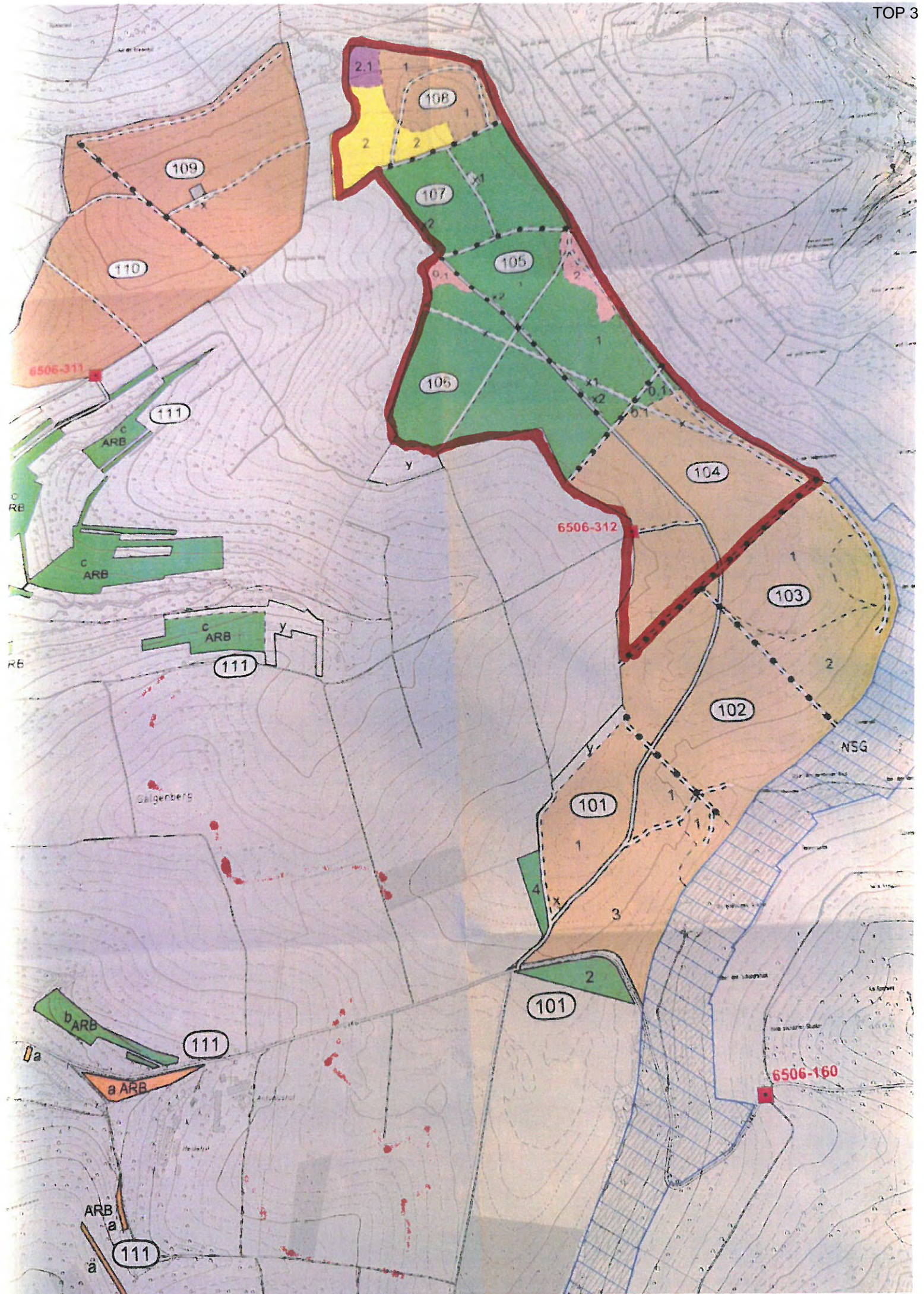
Klaus Borger




**Forst Stadt Waldzus Forsteinr GIS-Bea**

**Hauptbaum**

[Yellow]	Eiche
[Light Green]	Buche
[Green]	Edelk
[Orange]	Sonst
[Blue]	Fichte
[Light Blue]	Sonst
[Pink]	Dougl
[Light Green]	Kiefer
[Purple]	Lärche









Steinhomburger B

6505-10

521

522

454

504

503

505

531

Budingen

05-807

X

